
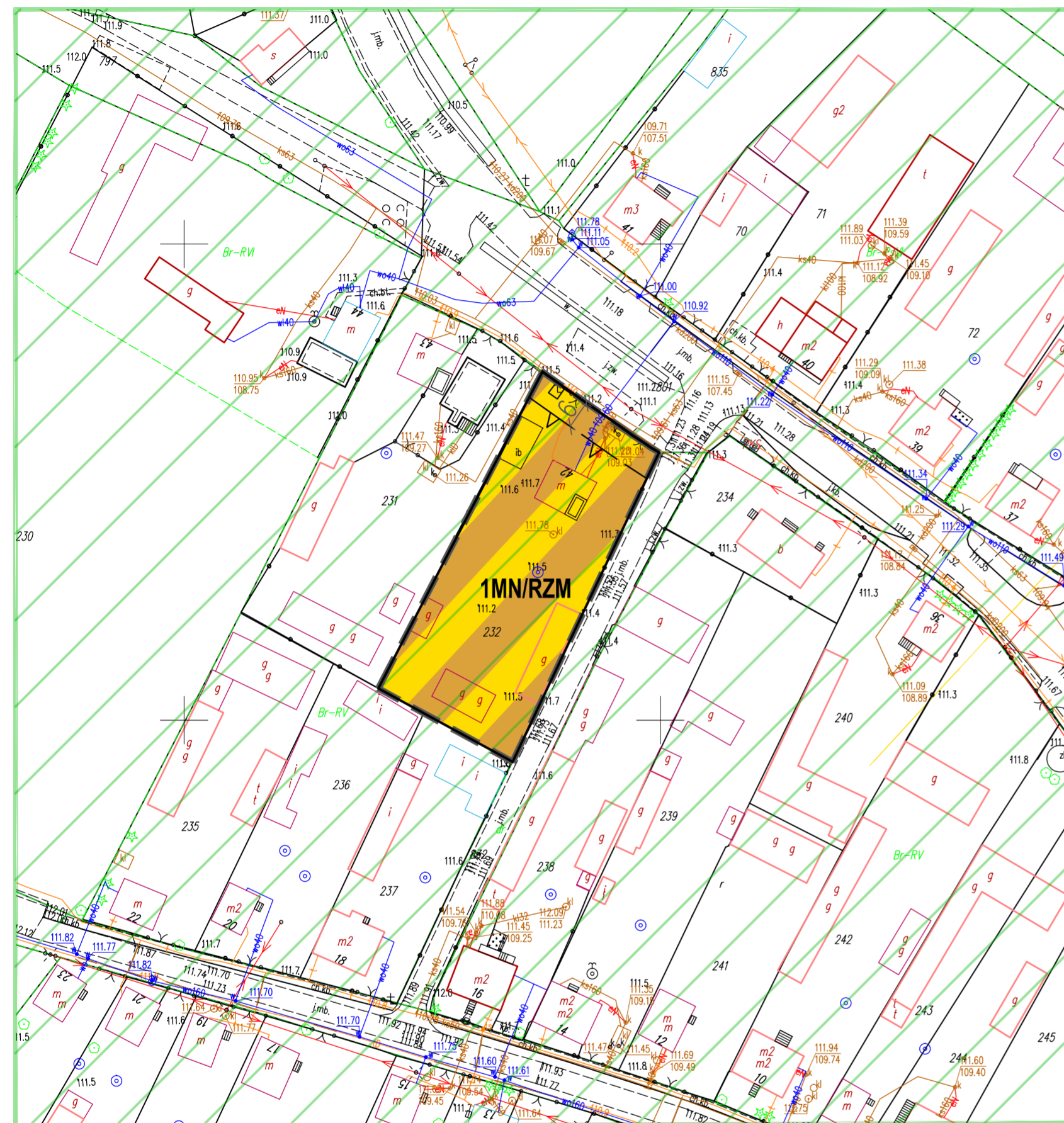


MIEJSCOWY PLAN ZAGOSPODAROWANIA PRZESTRZENNEGO GMINY BARANOWO W OBRĘBIE BAKUŁA DLA DZIAŁKI NR EWID. 232








ZAŁĄCZNIK NR 1 DO UCHWAŁY RADY GMINY BARANOWO NR Z DNIA

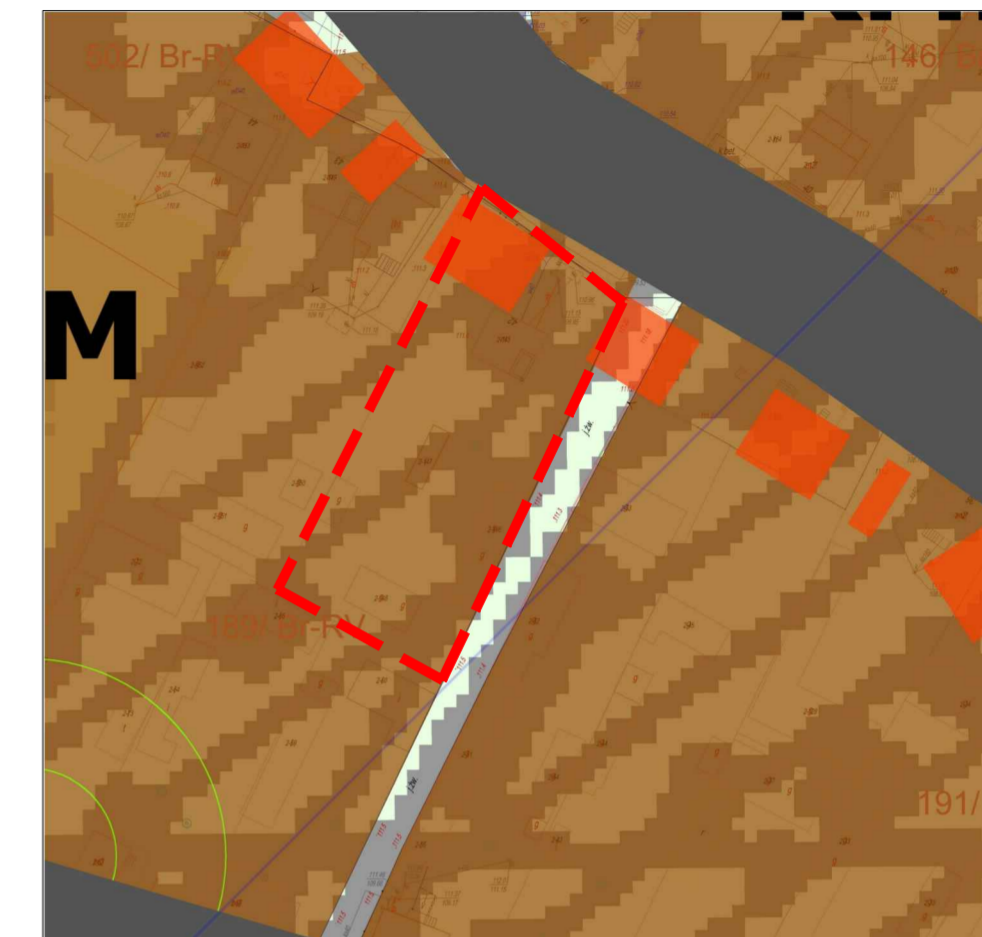


SKALA 1:1000



OBOWIĄZUJĄCE USTALENIA PLANU:

-  GRANICA OBSZARU OBJĘTEGO PLANEM MIEJSCOWYM
-  LINIE ROZGRANICZAJĄCE TERENY O RÓŻNYM PRZEZNACZENIU LUB RÓŻNYCH ZASADACH ZAGOSPODAROWANIA
-  NIEPRZEKRACZALNE LINIE ZABUDOWY
-  ZWYMIAROWANIE ODLEGŁOŚCI MIERZONE W METRACH
-  TERENY ZABUDOWY MIESZKANIOWEJ JEDNORODZINNEJ I/LUB ZABUDOWY ZAGRODOWEJ
-  OZNACZENIE CYFROWE TERENU FUNKCJONALNEGO
-  OBSZAR NATURA 2000 PLB 140005 DOLINA OMULWI I PŁODOWNICY



WYRYS ZE STUDIUM UWARUNKOWAŃ I KIERUNKÓW ZAGOSPODAROWANIA PRZESTRZENNEGO GMINY BARANOWO UCHWAŁONEGO UCHWAŁĄ NR XLVI/281/2022 Z DNIA 12 MAJA 2022R.

 GRANICA OPRACOWANIA MPZP

MIEJSCOWY PLAN ZAGOSPODAROWANIA PRZESTRZENNEGO
GMINY BARANOWO W OBRĘBIE BAKUŁA
DLA TERENU DZIAŁKI NR EWID. 232

RYSunEK PLANU

ZALĄCZNIK NR 1 DO UCHWAŁY RADY GMINY BARANOWO Z DNIA

SKALA 1:1000